

CAPITOLUL

5

Locuințe și utilități publice

Cuprins tabele :	pag.
5.1. Fondul de locuințe, pe forme de proprietate (la sfârșitul anului)	63
5.2. Locuințe terminate	64
5.3. Activități privind utilitatea publică de interes local	65
Teritorial	
5.4. Fondul de locuințe pe localități, în anul 2016	66
5.5. Fondul de locuințe și suprafața locuibilă pe localități, la 31 decembrie 2016.....	67
5.6. Locuințe terminate pe localități, în anul 2016 – total.....	68
5.7. Dotări tehnico-edilitare pe localități (la sfârșitul anului 2016).....	69

Sursa datelor

Cercetări statistice:

- Recensământul Populației și al Locuințelor-2011;
- Cercetarea statistică privind modificările fondului de locuințe ;
- Cercetarea statistică privind locuințele terminate ;
- Cercetări statistice privind alimentarea cu apă, canalizare publică și spații verzi, salubritatea și distribuția energiei termice, a gazelor naturale și alte cercetări statistice pentru domeniul edilitar.

Precizări metodologice

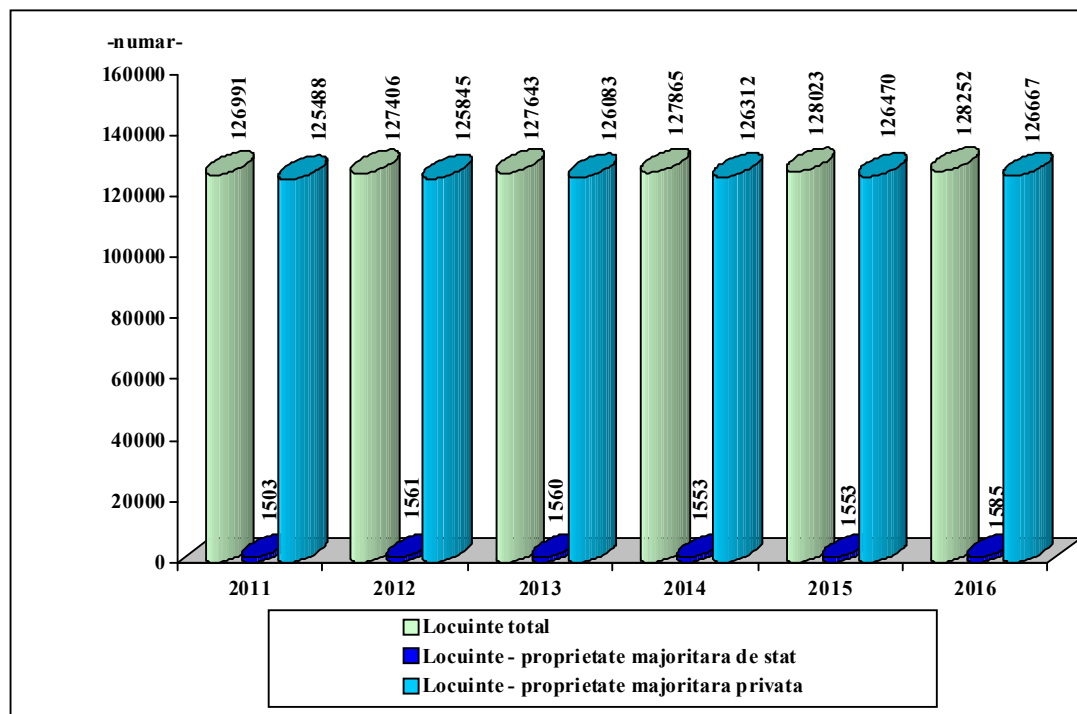
- **Fondul de locuințe** se determină pe baza datelor obținute la recensămintele populației și locuințelor și a modificărilor intervenite în cursul fiecărui an, respectiv:
 - intrările, reprezentând locuințele date în folosință (locuințe noi și spații cu altă destinație transformate în locuințe);
 - ieșirile, reprezentând demolările și schimbarea locuințelor în spații cu altă destinație.
 - **Locuința** este construcția, formată din una sau mai multe camere de locuit situate la același nivel al clădirii sau la niveluri diferite, prevăzută, în general, cu dependințe (bucătărie, baie, etc.) sau cu alte spații de deservire, independentă din punct de vedere funcțional, având intrarea separată din casa scării, curte sau stradă și care a fost construită, transformată, sau amenajată în scopul de a fi folosită, în principiu, de o singură gospodărie.
 - **Locuința terminată** în cursul unui an, este acea construcție care nu a existat anterior și ale cărei elemente, inclusiv fundația, s-au construit pentru prima dată, la care s-au realizat toate categoriile de lucrări, prevăzute în documentația de execuție și care au fost recepționate de beneficiar.
 - **Camera de locuit** reprezintă o încăpere dintr-o locuință care servește pentru locuit, având suprafața de cel puțin 4 m², înălțimea de cel puțin 2 m pe cea mai mare parte a suprafeței sale și care primește lumină naturală fie direct prin ferestre și / sau uși exterioare, fie indirect, prin verande cu ajutorul ferestrelor și / sau ușilor, sau prin alte camere de locuit cu ajutorul glasvandurilor. Astfel, sunt considerate camere de locuit: dormitoarele, camerele de zi, holurile locuibile, încăperile cu dublă utilizare (din a căror suprafață, o parte este folosită pentru locuit) și de asemenea, alte încăperi destinate pentru locuit.
 - **Suprafața (aria) construită desfășurată (totală)** reprezintă suma suprafețelor secțiunilor orizontale ale tuturor nivelurilor clădirii (subsol, parter, etaje și mansardă, exclusiv podurile circulabile sau necirculabile), delimitate de conturul exterior al pereților exteriori. Nu se cuprind suprafețele aferente treptelor exterioare, teraselor neacoperite, ariile curților interioare și exterioare de lumină sau de acces mai mari de 4m², subsolurile tehnice.
 - **Suprafața (aria) utilă desfășurată (totală)** rezultă din suprafața construită desfășurată, din care se scade suprafața ocupată de pereți (exclusiv pereții amovibili).
 - **Suprafața (aria) locuibilă desfășurată (totală)** reprezintă suma suprafețelor destinate pentru locuit a tuturor locuințelor sau spațiilor de locuit din clădire.
- Gruparea fondului de locuințe pe forme de proprietate s-a realizat astfel:
- **proprietatea majoritară de stat** cuprinde locuințele aflate în proprietatea și gestiunea administrației publice

centrale sau locale, a ministerelor, a unor unități în subordinea acestora, precum și locuințele aflate în proprietatea agenților economici cu capital social de stat peste 50%, inclusiv locuințele sociale;

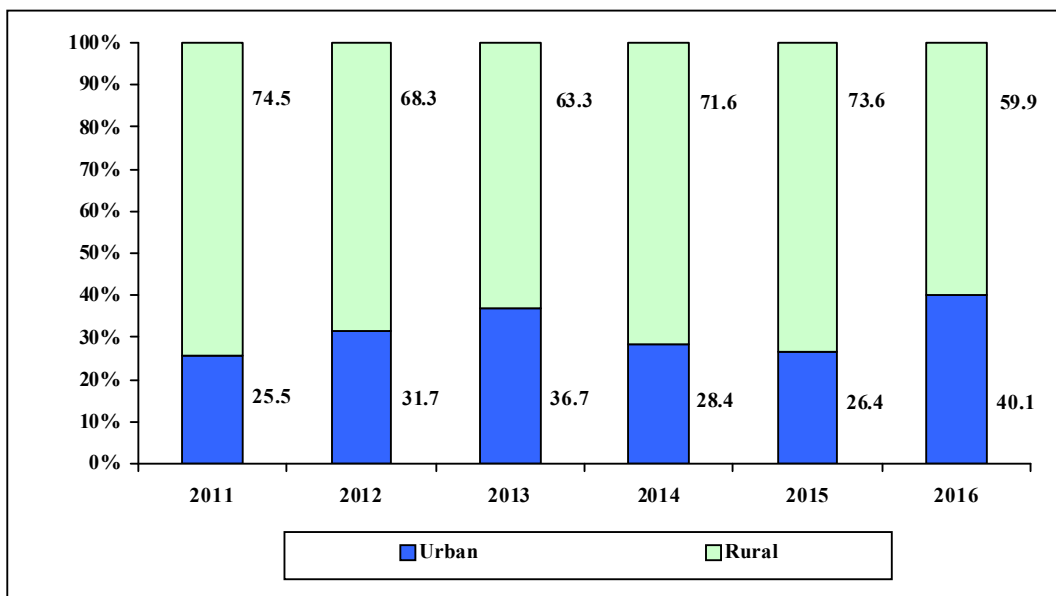
- **proprietatea majoritară privată** cuprinde locuințele aflate în proprietatea persoanelor fizice și a agenților economico-sociali cu capital privat, precum și locuințele aflate în proprietatea organizațiilor și asociațiilor cooperatiste (de producție, de consum și de credit), organizațiilor și asociațiilor cu scop nelucrativ (asociațiile profesionale ale scriitorilor, compozitorilor, partidele politice, sindicatele etc.), cultele religioase (așezăminte, parohii, unități mănăstirești etc.); se includ de asemenea și locuințele aflate în proprietatea agenților economici cu capital social privat peste 50%.

- **Lungimea totală simplă a rețelei de distribuție a apei potabile** reprezintă lungimea tuburilor și conductelor instalate pe teritoriul localității respective, pentru transportul apei potabile de la conductele de aducțiune sau de la stațiile de pompare până la punctele de branșare a consumatorilor.
- **Apa potabilă distribuită consumatorilor** este cantitatea de apă potabilă livrată efectiv tuturor consumatorilor, populației și operatorilor economici, pentru nevoi productive și neproductive (casnice, băi publice, clădiri social-culturale și administrative, hoteluri, stropitul străzilor, spații verzi, etc) prin rețele de distribuție sau direct prin conducte de aducțiune; se determină cu ajutorul apometrelor instalate la consumatori, iar în lipsa acestora pe baza normelor de consum paușal.
- **Lungimea totală a conductelor de distribuție a gazelor naturale** se referă la totalitatea conductelor (din rețea și direct din conductele magistrale de transport) prin care se distribuie gaze la consumatorii dintr-o localitate, începând de la stațiile de reglare a presiunii și predare a gazelor de către furnizori până la punctele de branșare a consumatorilor.
- **Gazele naturale distribuite efectiv** reprezintă volumul total de gaze naturale livrate consumatorilor prin rețele de distribuție (inclusiv gazele naturale consumate de unitatea distribuitoare).
- **Transportul public local de pasageri** reprezintă operațiunea de transport de pasageri care se efectuează cu un vehicul rutier de transport, în interiorul zonei administrativ-teritoriale a unei localități, fără a depăși limitele acesteia.
- **Vehicule în inventar** se referă la totalitatea vehiculelor pentru transportul public local de pasageri înscrise în inventarul unităților care prestează astfel de servicii.

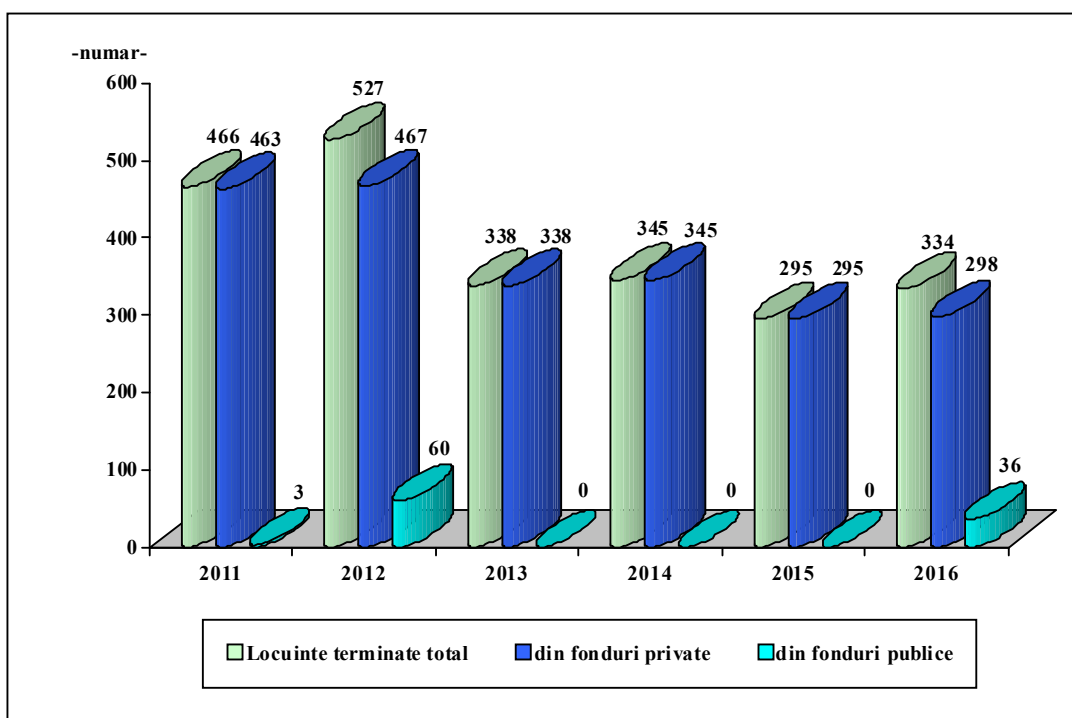
FONDUL DE LOCUINȚE, PE FORME DE PROPRIETATE (la sfârșitul anului)



STRUCTURA LOCUINTELOR TERMINATE, PE MEDII
2011 - 2016



LOCUIŢE TERMINATE, PE SURSE DE FINANŢARE
2011 - 2016



5.1. FONDUL DE LOCUINȚE, PE FORME DE PROPRIETATE (la sfârșitul anului)

Anii/ Tipul proprietății	Total			din care: în municipii și orașe		
	Locuințe (număr)	Camere de locuit (număr)	Suprafață locuibilă (mp)	Locuințe (număr)	Camere de locuit (număr)	Suprafață locuibilă (mp)
2011						
Total	126991	371968	5039688	46623	124409	1905404
din care:						
- proprietate majoritară de stat	1503	2679	42748	1256	2100	34611
- proprietate majoritară privată	125488	369289	4996940	45367	122309	1870793
2012						
Total	127406	373422	5070009	46724	124663	1911438
din care:						
- proprietate majoritară de stat	1561	2785	44549	1312	2203	36358
- proprietate majoritară privată	125845	370637	5025460	45412	122460	1875080
2013						
Total	127643	374316	5089998	46793	124952	1918671
din care:						
- proprietate majoritară de stat	1560	2784	44534	1312	2203	36358
- proprietate majoritară privată	126083	371532	5045464	45481	122749	1882313
2014						
Total	127865	375188	5109545	46809	125087	1923089
din care:						
- proprietate majoritară de stat	1553	2770	44162	1305	2189	35986
- proprietate majoritară privată	126312	372418	5065383	45504	122898	1887103
2015						
Total	128023	375810	5124051	46805	125116	1925099
din care:						
- proprietate majoritară de stat	1553	2770	44162	1305	2189	35986
- proprietate majoritară privată	126470	373040	5079889	45500	122927	1889113
2016						
Total	128252	376716	5144006	46887	125472	1932648
din care:						
- proprietate majoritară de stat	1585	2832	45248	1333	2239	36880
- proprietate majoritară privată	126667	373884	5098758	45554	123233	1895768

5.2. LOCUINȚE TERMINATE

	U.M.	2011	2012	2013	2014	2015	2016
Locuințe terminate – total ¹⁾	nr.	466	527	338	345	295	334
Suprafața construită	mp.	68141	79967	51907	50117	42794	50300
Suprafața utilă	mp.	51387	60506	39805	38493	33468	38969
Suprafața locuibilă	mp.	31481	36471	25538	24594	21014	24452
din care:							
În municipii și orașe	nr.	119	167	124	98	78	134
Suprafața construită	mp.	16957	24731	20716	15767	12734	21047
Suprafața utilă	mp.	12746	18596	15745	11827	10001	15870
Suprafața locuibilă	mp.	8028	10154	10072	7594	6391	9970
Locuințe construite din fonduri publice - total	nr.	3	60	-	-	-	36
Suprafața construită	mp.	350	5152	-	-	-	3101
Suprafața utilă	mp.	212	3092	-	-	-	2036
Suprafața locuibilă	mp.	173	1842	-	-	-	1220
din care:							
Locuințe din donații pentru sinistrați – din surse bugetare	nr.	3	2	-	-	-	-
Suprafața construită	mp.	350	134	-	-	-	-
Suprafața utilă	mp.	212	86	-	-	-	-
Suprafața locuibilă	mp.	173	54	-	-	-	-
În municipii și orașe	nr.	1	58	-	-	-	32
Suprafața construită	mp.	55	5018	-	-	-	2735
Suprafața utilă	mp.	41	3006	-	-	-	1757
Suprafața locuibilă	mp.	25	1788	-	-	-	1028
Locuințe construite din fonduri private - total	nr.	463	467	338	345	295	298
Suprafața construită	mp.	67791	74815	51907	50117	42794	47199
Suprafața utilă	mp.	51175	57414	39805	38493	33468	36933
Suprafața locuibilă	mp.	31308	34629	25538	24594	21014	23232
din care:							
În municipii și orașe	nr.	118	109	124	98	78	102
Suprafața construită	mp.	16902	19713	20716	15767	12734	18312
Suprafața utilă	mp.	12705	15590	15745	11827	10001	14113
Suprafața locuibilă	mp.	8003	8366	10072	7594	6391	8942
Din total locuințe terminate							
- cu 1 cameră	nr.	12	40	8	5	9	20
- cu 2 camere	nr.	106	108	63	64	40	59
- cu 3 camere	nr.	154	174	108	126	116	99
- cu 4 camere	nr.	113	100	68	90	60	68
- cu 5 camere și peste	nr.	81	105	91	60	70	88

¹⁾ cuprinde toate fondurile de finanțare ;

5.3. ACTIVITĂȚI PRIVIND UTILITATEA PUBLICĂ DE INTERES LOCAL

	U.M.	2011	2012	2013	2014	2015	2016
Străzi orașenești și spații verzi							
Lungimea străzilor orașenești	km	335	342	342	344	345	331
din care: modernizate	km	205	212	237	237	240	234
Suprafața spațiilor verzi din municipii și orașe	ha	221	280	307	308	308	307
Alimentarea cu apă și canalizarea							
Localități ¹⁾ cu rețea de distribuție a apei	nr.	84	82	83	85	89	87
din care: municipii și orașe	nr.	5	5	5	5	5	5
Lungimea totală simplă a rețelei de distribuție a apei	km	1143,5	1155,5	1172,9	1221,6	1300,9	1302,2
din care: municipii și orașe	km	239,4	243,5	253,2	261,8	258,3	258,3
Apă potabilă distribuită	mii mc.	9085	8448	7776	9392	9745	9232
din care: pentru uz casnic	mii mc.	7296	6899	6394	7856	8435	7858
Localități ¹⁾ cu canalizare publică	nr.	6	5	7	10	11	11
din care: municipii și orașe	nr.	4	4	4	5	5	5
Lungimea totală simplă a conductelor de canalizare	km	171,2	196,9	202,7	232,9	265,6	266,2
Distribuirea gazelor							
Localități în care se distribuie gaze	nr.	9	9	9	10	10	12
orașe cu rețea de distribuție	nr.	4	4	4	4	4	4
Lung totală simplă a rețelei de gaze	km	211,8	233,6	246,1	250,6	267,8	284,5
Gaze distribuite	mii mc.	52920	48127	62588	56287	66530	63978
din care: pentru uz casnic	mii mc.	19198	18651	21172	21050	21641	22272
Transportul urban de călători							
Numărul orașelor cu transport urban de călători (autobuze)	nr.	1	1	1	1	1	1
Numărul vehiculelor din inventar	nr.	32	20	20	19	19	21
- autobuze și microbuze							
Călători transportați	mii căl.	1301,0	2983,0	1784	837	594	544
- autobuze și microbuze							

¹⁾Municipii, orașe, comune și sate

5.4. FONDUL DE LOCUINȚE PE LOCALITĂȚI, ÎN ANUL 2016

-număr-

Mediu Localitate	Existent la 31.XII.2016	din care : construcții noi	pe forme de proprietate :	
			majoritar privată	majoritară de stat
Total județ	128252	334	126667	1585
Municipii și orașe	46887	134	45554	1333
Municipiul Călărași	28636	78	27586	1050
Municipiul Oltenița	10119	31	9942	177
Oraș Budești	2856	1	2854	2
Oraș Fundulea	2720	18	2618	102
Oraș Lehliu Gară	2556	6	2554	2
Comune	81365	200	81113	252
Alexandru Odobescu	1382	4	1382	-
Belciugatele	1294	19	1290	4
Borcea	3171	-	3121	50
Căscioarele	770	-	770	-
Chirnogi	2511	-	2511	-
Chiselet	1466	1	1465	1
Ciocănești	2016	-	2013	3
Crivăț	1035	3	1034	1
Curcani	1869	3	1869	-
Cuza Vodă	2053	14	2053	-
Dichiseni	734	2	733	1
Dor Mărunt	2932	9	2926	6
Dorobanțu	1683	3	1678	5
Dragalina	3104	3	3100	4
Dragoș - Vodă	1319	-	1317	2
Frâsinet	1057	-	1056	1
Frumușani	2422	23	2422	-
Fundeni	2028	3	2026	2
Gălbinași	1147	3	1145	2
Grădiștea	2174	3	2172	2
Gurbănești	903	-	903	-
Ileana	1794	-	1792	2
Independența	1539	4	1538	1
Jegălia	1704	1	1695	9
Lehliu	1159	-	1159	-
Luica	979	-	976	3
Lupșanu	1805	-	1805	-
Mănăstirea	2253	1	2243	10
Mitreni	1663	3	1662	1
Modelu	2901	28	2901	-
Nana	1039	-	1039	-
Nicolae Bălcescu	868	7	862	6
Perișoru	1861	2	1779	82
Plătărești	1700	7	1699	1
Radovanu	2237	-	2237	-
Roseți	1822	7	1819	3
Sărulești	1303	-	1288	15
Sohatu	1791	1	1779	12
Șoldanu	1379	2	1379	-
Șpanțov	1641	1	1641	-
Ștefan cel Mare	1264	2	1264	-
Ștefan Vodă	888	1	886	2
Tămădău Mare	1296	19	1295	1
Ulmeni	1703	-	1702	1
Ulmu	1021	-	1018	3
Unirea	1168	4	1165	3
Valea Argovei	1327	-	1318	9
Vasilați	1875	17	1875	-
Vâlcelele	1012	-	1008	4
Vlad Țepeș	1303	-	1303	-

5.5. FONDUL DE LOCUINȚE ȘI SUPRAFAȚA LOCUIBILĂ PE LOCALITĂȚI, LA 31 DECEMBRIE 2016

Mediu Localitate	Total		din care: proprietate majoritar privată	
	Locuințe - nr -	Suprafața locuibilă - mii mp -	Locuințe - nr -	Suprafața locuibilă - mii mp -
Total județ	128252	5144,0	126667	5098,8
Mediu urban	46887	1932,6	45554	1895,8
Municipiul Călărași	28636	1165,6	27586	1135,7
Municipiul Oltenița	10119	400,5	9942	396,4
Oraș Budești	2856	133,7	2854	133,5
Oraș Fundulea	2720	125,0	2618	122,5
Oraș Lehliu Gară	2556	107,8	2554	107,7
Mediu rural	81365	3211,4	81113	3203
Alexandru Odobescu	1382	50,0	1382	50,0
Belciugatele	1294	66,5	1290	66,3
Borcea	3171	133,9	3121	132,3
Căscioarele	770	29,8	770	29,8
Chirnogi	2511	107,0	2511	107,0
Chiselet	1466	50,6	1465	50,6
Ciocănești	2016	88,4	2013	88,3
Crivăt	1035	36,0	1034	36,0
Curcani	1869	80,0	1869	80,0
Cuza Vodă	2053	75,5	2053	75,5
Dichiseni	734	31,3	733	31,2
Dor Mărunt	2932	110,0	2926	109,8
Dorobanțu	1683	70,9	1678	70,7
Dragalina	3104	118,2	3100	118,1
Dragoș Vodă	1319	43,2	1317	43,2
Frâsinet	1057	31,6	1056	31,6
Frumușani	2422	152,5	2422	152,5
Fundeni	2028	86,7	2026	86,6
Gălbinași	1147	54,1	1145	54,0
Grădiștea	2174	92,7	2172	92,7
Gurbănești	903	32,3	903	32,3
Ileana	1794	56,6	1792	56,5
Independența	1539	58,1	1538	58,1
Jegălia	1704	72,3	1695	71,9
Lehliu	1159	45,8	1159	45,8
Luica	979	32,0	976	31,9
Lupșanu	1805	57,2	1805	57,2
Mănăstirea	2253	79,8	2243	79,4
Mitreni	1663	61,3	1662	61,3
Modelu	2901	139,0	2901	139,0
Nana	1039	48,4	1039	48,4
Nicolae Bălcescu	868	27,6	862	27,4
Perișoru	1861	86,7	1779	83,9
Plătărești	1700	65,0	1699	65,0
Radovanu	2237	69,9	2237	69,9
Roseți	1822	75,8	1819	75,7
Sărulești	1303	52,8	1288	52,3
Sohatu	1791	59,5	1779	59,1
Șoldanu	1379	46,4	1379	46,4
Șpanțov	1641	60,9	1641	60,9
Ștefan cel Mare	1264	47,4	1264	47,4
Ștefan Vodă	888	28,0	886	27,9
Tămădău Mare	1296	51,1	1295	51,0
Ulmeni	1703	71,7	1702	71,7
Ulmu	1021	33,2	1018	33,2
Unirea	1168	54,9	1165	54,8
Valea Argovei	1327	49,1	1318	48,8
Vasilați	1875	64,5	1875	64,5
Vâlcelele	1012	33,0	1008	32,9
Vlad Țepeș	1303	42,2	1303	42,2

5.6 LOCUINȚE TERMINATE PE LOCALITĂȚI, ÎN ANUL 2016 – TOTAL

Mediu Localitate	Locuințe - nr -	din care: proprietate majoritar privată	Camere de locuit - nr -	Suprafața - mp.		
				Construită	Utilă	Locuibilă
Total județ	334	298	1216	50300	38969	24452
Mediu urban	134	102	512	21047	15870	9970
Municipiul Călărași	78	49	308	12305	9203	5690
Municipiul Oltenița	31	31	106	4494	3404	2305
Oraș Budești	1	1	2	99	77	29
Oraș Fundulea	18	15	78	3337	2542	1486
Oraș Lehliu Gară	6	6	18	812	644	460
Mediu rural	200	196	704	29253	23099	14482
Alexandru Odobescu	4	4	15	652	537	437
Belciugatele	19	16	67	3297	2553	1680
Borcea	-	-	-	-	-	-
Căscioarele	-	-	-	-	-	-
Chirnogi	-	-	-	-	-	-
Chiselet	1	-	3	88	68	38
Ciocănești	-	-	-	-	-	-
Crivăț	3	3	11	570	413	248
Curcani	3	3	12	457	360	209
Cuza Vodă	14	14	49	1770	1402	815
Dichiseni	2	2	10	520	427	242
Dor Mărunt	9	9	26	914	713	394
Dorobanțu	3	3	12	501	354	203
Dragalina	3	3	9	366	252	158
Dragoș Vodă	-	-	-	-	-	-
Frâsinet	-	-	-	-	-	-
Frumușani	23	23	92	4891	3945	2730
Fundeni	3	3	10	362	277	150
Gălbinași	3	3	14	347	293	233
Grădiștea	3	3	14	631	459	302
Gurbănești	-	-	-	-	-	-
Ileana	4	4	-	-	-	-
Independența	1	1	11	437	348	198
Jegălia	1	1	3	173	112	80
Lehliu	-	-	-	-	-	-
Luica	-	-	-	-	-	-
Lupșanu	-	-	-	-	-	-
Mănăstirea	1	1	3	109	90	62
Mitreni	3	3	9	382	309	155
Modelu	28	28	88	3424	2685	1492
Nana	-	-	-	-	-	-
Nicolae Bălcescu	7	7	21	589	458	350
Perișoru	2	2	9	408	352	270
Plătărești	7	7	21	993	766	578
Radovanu	-	-	-	-	-	-
Roseți	7	7	32	1390	1134	643
Sărulești	-	-	-	-	-	-
Sohatu	1	1	2	67	54	31
Șoldanu	2	2	8	205	165	102
Spațov	1	1	2	86	75	35
Ștefan cel Mare	2	2	9	384	310	156
Ștefan Vodă	1	1	5	166	142	86
Tămădău Mare	19	19	64	2640	2074	1209
Ulmeni	-	-	-	-	-	-
Ulmu	-	-	-	-	-	-
Unirea	4	4	14	630	491	293
Vâlcelele	-	-	-	-	-	-
Valea Argovei	-	-	-	-	-	-
Vasilați	17	17	59	1804	1481	903
Vlad Țepeș	-	-	-	-	-	-

5.7. DOTĂRI TEHNICO-EDILITARE PE LOCALITĂȚI (la sfârșitul anului 2016)

-km-

	Lungimea totală simplă:		Lungimea străzilor orășenești	
	a rețelei de distribuție a apei	a rețelei de canalizare	Total	din care: modernizate
Total județ	1302,2	266,2	331	234
Municipii și orașe	258,3	196,9	331	234
Municipiul Călărași	138,6	116,0	151	135
Municipiul Oltenița	77,0	47,7	58	50
Oraș Budești	17,4	8,7	31	9
Oraș Fundulea	11,2	10,8	42	32
Oraș Lehliu Gară	14,1	13,7	49	8
Comune	1043,9	69,3	-	-
Alexandru Odobescu	24,5	-	-	-
Belciugatele	6,0	-	-	-
Borcea	35,0	-	-	-
Căscioarele	12,1	-	-	-
Chirnogi	-	-	-	-
Chiselet	15,5	-	-	-
Ciocănești	45,0	-	-	-
Crivăț	13,0	-	-	-
Curcani	16,0	-	-	-
Cuza Vodă	56,3	22,7	-	-
Dichiseni	18,6	-	-	-
Dor Mărunt	-	-	-	-
Dorobanțu	50,0	-	-	-
Dragalina	52,4	-	-	-
Dragoș - Vodă	33,0	-	-	-
Frâsinet	6,0	-	-	-
Frumușani	19,5	-	-	-
Fundeni	11,0	-	-	-
Gălbinași	10,2	-	-	-
Grădiștea	37,2	-	-	-
Gurbănești	13,5	-	-	-
Ileana	11,0	-	-	-
Independența	-	-	-	-
Jegălia	42,0	-	-	-
Lehliu	25,0	-	-	-
Luica	-	-	-	-
Lupșanu	17,0	-	-	-
Mănăstirea	36,0	6,0	-	-
Mitreni	31,5	-	-	-
Modelu	40,0	-	-	-
Nana	4,8	-	-	-
Nicolae Bălcescu	9,0	-	-	-
Perișoru	29,2	-	-	-
Plătărești	12,0	-	-	-
Radovanu	-	-	-	-
Roseți	31,6	8,9	-	-
Sărulești	11,0	-	-	-
Sohatu	4,0	-	-	-
Spanțov	30,5	-	-	-
Șoldanu	29,7	-	-	-
Ștefan cel Mare	19,0	16,8	-	-
Ștefan Vodă	20,0	-	-	-
Tămădău Mare	5,4	-	-	-
Ulmeni	23,0	-	-	-
Ulmu	14,0	-	-	-
Unirea	37,0	6,9	-	-
Vâlcelele	29,0	-	-	-
Valea Argovei	32,0	-	-	-
Vasilați	-	-	-	-
Vlad Țepeș	25,4	8,0	-	-

