

CAPITOLUL

5

Locuințe și utilități publice

Cuprins tabele :	pag.
5.1. Fondul de locuințe, pe forme de proprietate (la sfârșitul anului)	63
5.2. Locuințe terminate	64
5.3. Activități privind utilitatea publică de interes local	65
Teritorial	
5.4. Fondul de locuințe pe localități, în anul 2019	66
5.5. Fondul de locuințe și suprafața locuibilă pe localități, la 31 decembrie 2019.....	67
5.6. Locuințe terminate pe localități, în anul 2019 – total.....	68
5.7. Dotări tehnico-edilitare pe localități (la sfârșitul anului 2019).....	69

Sursa datelor

Cercetări statistice:

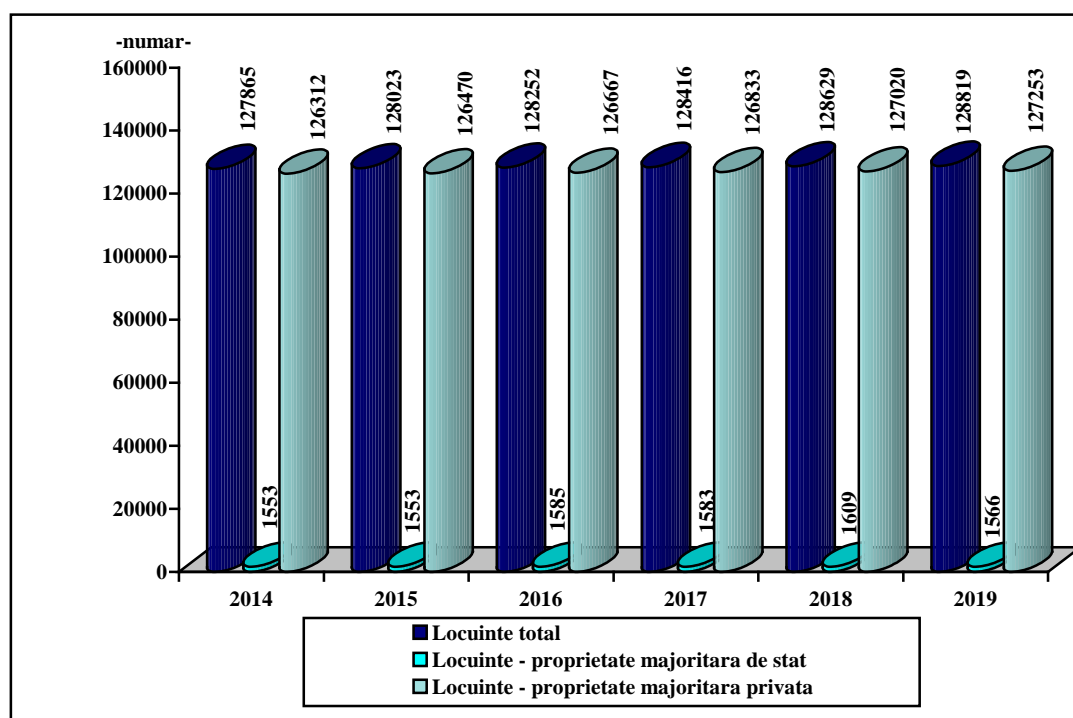
- Recensământul Populației și al Locuințelor-2011;
- Cercetarea statistică privind modificările fondului de locuințe ;
- Cercetarea statistică privind locuințele terminate ;
- Cercetări statistice privind alimentarea cu apă, canalizare publică și spații verzi, salubritatea și distribuția energiei termice, a gazelor naturale și alte cercetări statistice pentru domeniul edilitar.

Precizări metodologice

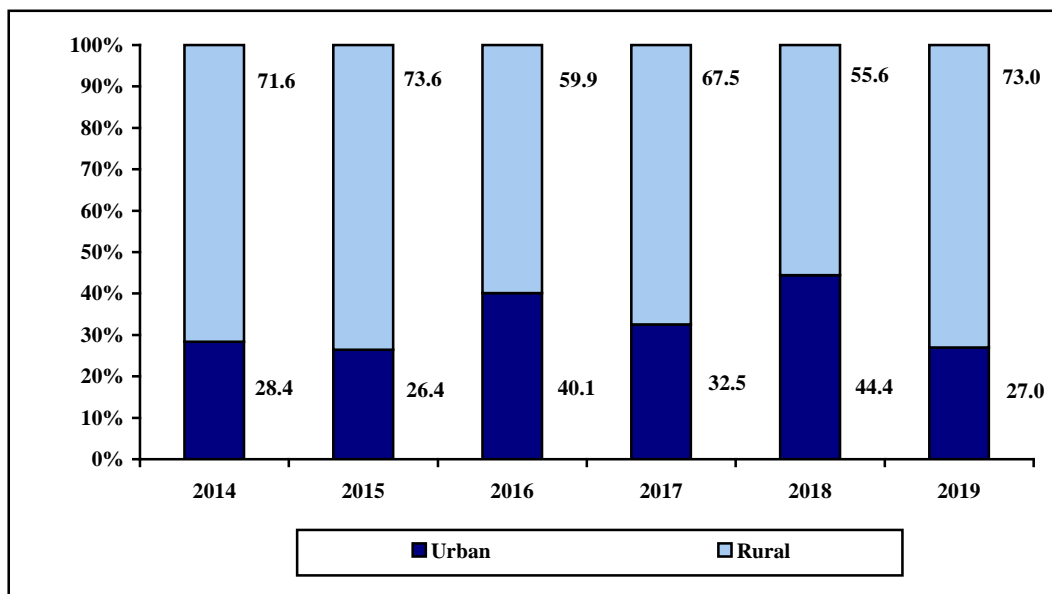
- **Fondul de locuințe** se determină pe baza datelor obținute la recensămintele populației și locuințelor și a modificărilor intervenite în cursul fiecărui an, respectiv:
 - intrările, reprezentând locuințele date în folosință (locuințe noi și spații cu altă destinație transformate în locuințe);
 - ieșirile, reprezentând demolările și schimbarea locuințelor în spații cu altă destinație.
- **Locuința** este construcția, formată din una sau mai multe camere de locuit situate la același nivel al clădirii sau la niveluri diferite, prevăzută, în general, cu dependințe (bucătărie, baie, etc.) sau cu alte spații de deservire, independentă din punct de vedere funcțional, având intrarea separată din casa scării, curte sau stradă și care a fost construită, transformată, sau amenajată în scopul de a fi folosită, în principiu, de o singură gospodărie.
- **Locuința terminată** în cursul unui an, este acea construcție care nu a existat anterior și ale cărei elemente, inclusiv fundația, s-au construit pentru prima dată, la care s-au realizat toate categoriile de lucrări, prevăzute în documentația de execuție fiind recepționată de beneficiar.
- **Camera de locuit** reprezintă o încăpere dintr-o locuință care servește pentru locuit, având suprafața de cel puțin 4 m², înălțimea de cel puțin 2 m pe cea mai mare parte a suprafeței sale și care primește lumină naturală fie direct prin ferestre și / sau uși exterioare, fie indirect, prin verande cu ajutorul ferestrelor și / sau ușilor, sau prin alte camere de locuit cu ajutorul glasvandurilor. Astfel, sunt considerate camere de locuit: dormitoarele, camerele de zi, holurile locuibile, încăperile cu dublă utilizare (din a căror suprafață, o parte este folosită pentru locuit) și de asemenea, alte încăperi destinate pentru locuit.
- **Suprafața (aria) construită desfășurată (totală)** reprezintă suma suprafețelor secțiunilor orizontale ale tuturor nivelurilor clădirii (subsol, parter, etaje și mansardă, exclusiv podurile circulabile sau necirculabile), delimitate de conturul exterior al pereților exteriori. Nu se cuprind suprafețele aferente treptelor exterioare, teraselor neacoperite, ariile curților interioare și exterioare de lumină sau de acces mai mari de 4m², subsolurile tehnice.
- **Suprafața (aria) utilă desfășurată (totală)** rezultă din suprafața construită desfășurată, din care se scade suprafața ocupată de pereți (exclusiv pereții amovibili).
- **Suprafața (aria) locuibilă desfășurată (totală)** reprezintă suma suprafețelor destinate pentru locuit a tuturor locuințelor sau spațiilor de locuit din clădire.
- **Lungimea totală simplă a conductelor de canalizare** se referă la canalele (tuburile) prin care se colectează și se evacuează apele reziduale (menajere, industriale etc.) și a celor provenite din precipitații, de pe teritoriul localității cu canalizare publică, începând de la căminele de racordare a clădirilor cu instalații de canalizare și până la punctul de deversare a apelor reziduale într-un emisar natural.
- **Lungimea străzilor orășenești** exprimă lungimea străzilor amenajate în cuprinsul localității care asigură circulația între diverse părți ale acesteia, indiferent dacă au sau nu îmbrăcăminți.
- **Suprafața spațiilor verzi** se referă la suprafața spațiilor verzi amenajate sub formă de parcuri, grădini publice sau scuaruri publice, parcele cu pomi sau flori, păduri, cimitire, terenurile bazelor și amenajărilor sportive în cadrul perimetrelor construibile ale localităților.

- **Lungimea totală simplă a rețelei de distribuție a apei potabile** reprezintă lungimea tuburilor și conductelor instalate pe teritoriul localității respective, pentru transportul apei potabile de la conductele de aducțiune sau de la stațiile de pompare până la punctele de branșare a consumatorilor.
- **Apa potabilă distribuită consumatorilor** este cantitatea totală de apă potabilă livrată efectiv tuturor consumatorilor, populației și operatorilor economici, pentru nevoi productive și neproductive (casnice, băi publice, clădiri social-culturale și administrative, hoteluri, stropitul străzilor, spații verzi, etc) prin rețele de distribuție sau direct prin conducte de aducțiune; se determină cu ajutorul apometrelor instalate la consumatori, iar în lipsa acestora pe baza normelor de consum pașal.
- **Lungimea totală a conductelor de distribuție a gazelor naturale** se referă la totalitatea conductelor (din rețea și direct din conductele magistrale de transport) prin care se distribuie gaze la consumatorii dintr-o localitate, începând de la stațiile de reglare a presiunii și predare a gazelor de către furnizori până la punctele de branșare a consumatorilor.
- **Gazele naturale distribuite efectiv** reprezintă volumul total de gaze naturale livrate consumatorilor prin rețele de distribuție (inclusiv gazele naturale consumate de unitatea distribuitoare).
- **Transportul public local de pasageri** reprezintă operațiunea de transport de pasageri care se efectuează cu un vehicul rutier de transport, în interiorul zonei administrativ-teritoriale a unei localități, fără a depăși limitele acesteia.
- **Vehicule în inventar** se referă la totalitatea vehiculelor pentru transportul public local de pasageri înscrise în inventarul unităților care prestează astfel de servicii.

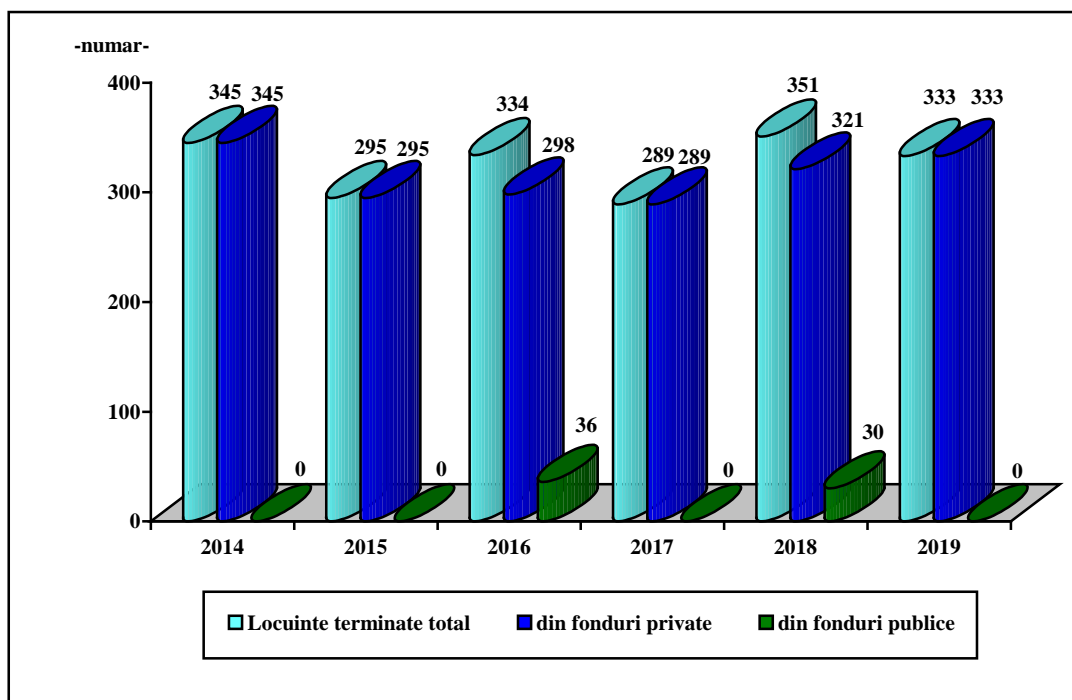
FONDUL DE LOCUINȚE, PE FORME DE PROPRIETATE
(la sfârșitul anului)



STRUCTURA LOCUINTELOR TERMINATE, PE MEDII
2014 - 2019



LOCUIŢE TERMINATE, PE SURSE DE FINANŢARE
2014 - 2019



5.1. FONDUL DE LOCUINȚE, PE FORME DE PROPRIETATE (la sfârșitul anului)

Anii/ Tipul proprietății	Total			din care: în municipii și orașe		
	Locuințe (număr)	Camere de locuit (număr)	Suprafață locuibilă (mp)	Locuințe (număr)	Camere de locuit (număr)	Suprafață locuibilă (mp)
2014						
Total	127865	375188	5109545	46809	125087	1923089
din care:						
- proprietate majoritară de stat	1553	2770	44162	1305	2189	35986
- proprietate majoritară privată	126312	372418	5065383	45504	122898	1887103
2015						
Total	128023	375810	5124051	46805	125116	1925099
din care:						
- proprietate majoritară de stat	1553	2770	44162	1305	2189	35986
- proprietate majoritară privată	126470	373040	5079889	45500	122927	1889113
2016						
Total	128252	376716	5144006	46887	125472	1932648
din care:						
- proprietate majoritară de stat	1585	2832	45248	1333	2239	36880
- proprietate majoritară privată	126667	373884	5098758	45554	123233	1895768
2017						
Total	128416	377422	5159317	46915	125659	1937044
din care:						
- proprietate majoritară de stat	1583	2829	45215	1331	2236	36847
- proprietate majoritară privată	126833	374593	5114102	45584	123423	1900197
2018						
Total	128629	378204	5177749	46995	125952	1944742
din care:						
- proprietate majoritară de stat	1609	2884	46511	1357	2291	38143
- proprietate majoritară privată	127020	375320	5131238	45638	123661	1906599
2019						
Total	128819	378972	5197172	46997	126015	1948468
din care:						
- proprietate majoritară de stat	1566	2795	45175	1314	2202	36807
- proprietate majoritară privată	127253	376177	5151997	45683	123813	1911661

5.2. LOCUINȚE TERMINATE

	U.M.	2014	2015	2016	2017	2018	2019
Locuințe terminate – total ¹⁾	nr.	345	295	334	289	351	333
Suprafața construită	mp.	50117	42794	50300	43198	49954	51220
Suprafața utilă	mp.	38493	33468	38969	33672	38655	40126
Suprafața locuibilă	mp.	24594	21014	24452	20532	24632	24999
din care:							
În municipii și orașe	nr.	98	78	134	94	156	90
Suprafața construită	mp.	15767	12734	21047	15695	22378	14058
Suprafața utilă	mp.	11827	10001	15870	12106	16857	10866
Suprafața locuibilă	mp.	7594	6391	9970	7240	11451	7088
Locuințe construite din fonduri publice - total	nr.	-	-	36	-	30	-
Suprafața construită	mp.	-	-	3101	-	2705	-
Suprafața utilă	mp.	-	-	2036	-	1697	-
Suprafața locuibilă	mp.	-	-	1220	-	1412	-
din care:							
Locuințe din donații pentru sinistrați – din surse bugetare	nr.	-	-	-	-	-	-
Suprafața construită	mp.	-	-	-	-	-	-
Suprafața utilă	mp.	-	-	-	-	-	-
Suprafața locuibilă	mp.	-	-	-	-	-	-
În municipii și orașe	nr.	-	-	32	-	30	-
Suprafața construită	mp.	-	-	2735	-	2705	-
Suprafața utilă	mp.	-	-	1757	-	1697	-
Suprafața locuibilă	mp.	-	-	1028	-	1412	-
Locuințe construite din fonduri private - total	nr.	345	295	298	289	321	333
Suprafața construită	mp.	50117	42794	47199	43198	47249	51220
Suprafața utilă	mp.	38493	33468	36933	33672	36958	40126
Suprafața locuibilă	mp.	24594	21014	23232	20532	23220	24999
din care:							
În municipii și orașe	nr.	98	78	102	94	126	90
Suprafața construită	mp.	15767	12734	18312	15695	19673	14058
Suprafața utilă	mp.	11827	10001	14113	12106	15160	10866
Suprafața locuibilă	mp.	7594	6391	8942	7240	10039	7088
Din total locuințe terminate							
- cu 1 cameră	nr.	5	9	20	4	13	7
- cu 2 camere	nr.	64	40	59	33	86	48
- cu 3 camere	nr.	126	116	99	123	122	122
- cu 4 camere	nr.	90	60	68	62	64	92
- cu 5 camere și peste	nr.	60	70	88	67	66	64

¹⁾ cuprinde toate fondurile de finanțare ;

5.3. ACTIVITĂȚI PRIVIND UTILITATEA PUBLICĂ DE INTERES LOCAL

	U.M.	2014	2015	2016	2017	2018	2019
Străzi orășenești și spații verzi							
Lungimea străzilor orășenești	km	344	345	331	331	331	331
din care: modernizate	km	237	240	234	251	252	255
Suprafața spațiilor verzi din municipii și orașe	ha	308	308	307	307	307	319
Alimentarea cu apă și canalizarea							
Localități ¹⁾ cu rețea de distribuție a apei	nr.	43	45	44	45	45	46
din care: municipii și orașe	nr.	5	5	5	5	5	5
Lungimea totală simplă a rețelei de distribuție a apei	km	1221,6	1300,9	1302,2	1355,5	1403,3	1421,4
din care: municipii și orașe	km	261,8	258,3	258,3	268,5	270,0	270,0
Apă potabilă distribuită	mii mc.	9392	9745	9232	9050	9750	9359
din care: pentru uz casnic	mii mc.	7856	8435	7858	7527	8112	7803
Localități ¹⁾ cu canalizare publică	nr.	10	11	11	13	13	14
din care: municipii și orașe	nr.	5	5	5	5	5	5
Lungimea totală simplă a conductelor de canalizare	km	232,9	265,6	266,2	307,6	354,4	365,1
Distribuirea gazelor							
Localități în care se distribuie gaze	nr.	10	10	12	12	13	14
orașe cu rețea de distribuție	nr.	4	4	4	4	4	4
Lung totală simplă a rețelei de gaze	km	250,6	267,8	284,5	309,3	316,3	317,7
Gaze distribuite	mii mc.	56287	66530	63978	67146	63872	64948
din care: pentru uz casnic	mii mc.	21050	21641	22272	24753	23989	25319
Transportul urban de călători							
Numărul orașelor cu transport urban de călători (autobuze)	nr.	1	1	1	1	1	1
Numărul vehiculelor din inventar							
- autobuze și microbuze	nr.	19	19	21	14	15	15
Călători transportați							
- autobuze și microbuze	mii căl.	837	594	544	1783	2142	1929

¹⁾Municipii, orașe și comune

5.4. FONDUL DE LOCUINȚE PE LOCALITĂȚI, ÎN ANUL 2019

-număr-

Mediu Localitate	Existent la 31.XII.2019	din care : construcții noi	pe forme de proprietate :	
			majoritar privată	majoritară de stat
Total județ	128819	333	127253	1566
Municipii și orașe	46997	90	45683	1314
Municipiul Călărași	28663	45	27626	1037
Municipiul Oltenița	10156	29	9985	171
Oraș Budești	2855	2	2853	2
Oraș Fundulea	2754	10	2652	102
Oraș Lehliu Gară	2569	4	2567	2
Comune	81822	243	81570	252
Alexandru Odobescu	1395	5	1395	-
Belciugatele	1323	13	1319	4
Borcea	3171	-	3121	50
Căscioarele	770	-	770	-
Chirnogi	2521	10	2521	-
Chiselet	1464	-	1463	1
Ciocănești	2014	3	2011	3
Crivăț	1048	4	1047	1
Curcani	1869	1	1869	-
Cuza Vodă	2072	5	2072	-
Dichiseni	733	2	732	1
Dor Mărunt	2938	1	2932	6
Dorobanțu	1679	5	1674	5
Dragalina	3104	1	3100	4
Dragoș - Vodă	1320	-	1318	2
Frâsinet	1057	-	1056	1
Frumușani	2484	29	2484	-
Fundeni	2052	21	2050	2
Gălbinași	1147	-	1145	2
Grădiștea	2179	13	2177	2
Gurbănești	910	4	910	-
Ileana	1795	1	1793	2
Independența	1549	7	1548	1
Jegălia	1704	1	1695	9
Lehliu	1157	-	1157	-
Luica	978	-	975	3
Lupșanu	1804	-	1804	-
Mănăstirea	2292	19	2282	10
Mitreni	1668	6	1667	1
Modelu	2976	23	2976	-
Nana	1038	-	1038	-
Nicolae Bălcescu	886	5	880	6
Perișoru	1861	-	1779	82
Plătărești	1708	1	1707	1
Radovanu	2236	-	2236	-
Roseți	1840	16	1837	3
Sărulești	1305	-	1290	15
Sohatu	1790	1	1778	12
Șoldanu	1384	1	1384	-
Spanțov	1644	1	1644	-
Ștefan cel Mare	1268	5	1268	-
Ștefan Vodă	900	6	898	2
Tămădău Mare	1344	17	1343	1
Ulmeni	1704	-	1703	1
Ulmu	1015	-	1012	3
Unirea	1170	2	1167	3
Valea Argovei	1330	1	1321	9
Vasilați	1907	13	1907	-
Vâlcelele	1018	-	1014	4
Vlad Țepeș	1301	-	1301	-

5.5. FONDUL DE LOCUINȚE ȘI SUPRAFAȚA LOCUIBILĂ PE LOCALITĂȚI, LA 31 DECEMBRIE 2019

Mediu Localitate	Total		din care: proprietate majoritar privată	
	Locuințe - nr -	Suprafața locuibilă - mii mp -	Locuințe - nr -	Suprafața locuibilă - mii mp -
Total județ	128819	5197,2	127253	5152,0
Mediu urban	46997	1948,4	45683	1911,7
Municipiul Călărași	28663	1172,4	27626	1142,4
Municipiul Oltenița	10156	406,5	9985	402,6
Oraș Budești	2855	133,6	2853	133,5
Oraș Fundulea	2754	127,4	2652	124,8
Oraș Lehliu Gară	2569	108,5	2567	108,4
Mediu rural	81822	3248,8	81570	3240,3
Alexandru Odobescu	1395	50,8	1395	50,8
Belciugatele	1323	68,8	1319	68,6
Borcea	3171	133,9	3121	132,3
Căscioarele	770	29,8	770	29,8
Chirnogi	2521	107,9	2521	107,9
Chiselet	1464	50,5	1463	50,4
Ciocănești	2014	88,6	2011	88,5
Crivăț	1048	37,4	1047	37,4
Curcani	1869	80,0	1869	80,0
Cuza Vodă	2072	76,8	2072	76,8
Dichiseni	733	31,3	732	31,3
Dor Mărunt	2938	110,2	2932	110,0
Dorobanțu	1679	71,0	1674	70,8
Dragalina	3104	118,6	3100	118,4
Dragoș Vodă	1320	43,3	1318	43,2
Frăsinet	1057	31,6	1056	31,6
Frumușani	2484	160,2	2484	160,2
Fundeni	2052	89,0	2050	88,9
Gălbinași	1147	54,1	1145	54,0
Grădiștea	2179	93,2	2177	93,2
Gurbănești	910	32,5	910	32,5
Ileana	1795	56,6	1793	56,6
Independența	1549	59,1	1548	59,1
Jegălia	1704	72,7	1695	72,3
Lehliu	1157	45,7	1157	45,7
Luica	978	31,9	975	31,8
Lupșanu	1804	57,2	1804	57,2
Mânăstirea	2292	82,1	2282	81,7
Mitreni	1668	61,8	1667	61,8
Modelu	2976	143,5	2976	143,5
Nana	1038	48,3	1038	48,3
Nicolae Bălcescu	886	28,7	880	28,5
Perișoru	1861	86,7	1779	83,9
Plătărești	1708	65,7	1707	65,7
Radovanu	2236	69,9	2236	69,9
Roseți	1840	77,0	1837	76,9
Sărulești	1305	52,9	1290	52,4
Sohatu	1790	59,4	1778	59,0
Șoldanu	1384	46,9	1384	46,9
Spanțov	1644	61,0	1644	60,9
Ștefan cel Mare	1268	47,8	1268	47,8
Ștefan Vodă	900	28,8	898	28,8
Tămădău Mare	1344	54,2	1343	54,1
Ulmeni	1704	71,8	1703	71,8
Ulmu	1015	33,0	1012	33,0
Unirea	1170	55,1	1167	55,0
Valea Argovei	1330	49,3	1321	49,0
Vasilați	1907	66,5	1907	66,5
Vâlcelele	1018	33,6	1014	33,5
Vlad Țepeș	1301	42,1	1301	42,1

5.6 LOCUINȚE TERMINATE PE LOCALITĂȚI, ÎN ANUL 2019 – TOTAL

Mediu Localitate	Locuințe - nr -	din care: proprietate majoritar privată	Camere de locuit - nr -	Suprafața - mp.		
				Construită	Utilă	Locuibilă
Total județ	333	333	1189	51322	40210	25047
Mediu urban	90	90	320	14082	10886	7105
Municipiul Călărași	45	45	156	7423	5803	3594
Municipiul Oltenița	29	29	110	4611	3567	2564
Oraș Budești	2	2	6	337	234	96
Oraș Fundulea	10	10	34	1119	884	628
Oraș Lehliu Gară	4	4	14	592	398	223
Mediu rural	243	243	869	37240	29324	17942
Alexandru Odobescu	5	5	13	387	322	207
Belciugatele	13	13	47	1979	1477	953
Borcea	-	-	-	-	-	-
Căscioarele	-	-	-	-	-	-
Chirnogi	10	10	42	2026	1544	734
Chiselet	-	-	-	-	-	-
Ciocănești	3	3	11	508	415	246
Crivăț	4	4	19	1077	891	434
Curcani	1	1	2	64	49	30
Cuza Vodă	5	5	20	743	619	343
Dichiseni	2	2	8	266	185	146
Dor Mărunt	1	1	3	159	134	74
Dorobanțu	5	5	18	898	624	315
Dragalina	1	1	5	444	320	160
Dragoș Vodă	-	-	-	-	-	-
Frâsinet	-	-	-	-	-	-
Frumușani	29	29	109	5542	4513	3330
Fundeni	21	21	93	3486	2814	1934
Gălbinași	-	-	-	-	-	-
Grădiștea	13	13	35	1544	1209	757
Gurbănești	4	4	7	205	159	110
Ileana	1	1	4	160	130	74
Independența	7	7	28	1108	857	516
Jegălia	1	1	6	473	337	165
Lehliu	-	-	-	-	-	-
Luica	-	-	-	-	-	-
Lupșanu	-	-	-	-	-	-
Mânăstirea	19	19	62	2903	2269	1196
Mitreni	6	6	25	943	691	468
Modelu	23	23	85	3537	2828	1654
Nana	-	-	-	-	-	-
Nicolae Bălcescu	5	5	13	478	362	200
Perișoru	-	-	-	-	-	-
Plătărești	1	1	4	159	135	102
Radovanu	-	-	-	-	-	-
Roseți	16	16	52	2217	1742	1000
Sărulești	-	-	-	-	-	-
Sohatu	1	1	4	58	50	43
Șoldanu	1	1	3	79	55	34
Spanțov	1	1	3	164	133	56
Ștefan cel Mare	5	5	15	634	479	330
Ștefan Vodă	6	6	18	747	562	307
Tămădău Mare	17	17	59	2137	1763	1065
Ulmeni	-	-	-	-	-	-
Ulmu	-	-	-	-	-	-
Unirea	2	2	7	328	260	131
Valea Argovei	1	1	3	117	95	70
Vasilați	13	13	46	1670	1301	758
Vâlcelele	-	-	-	-	-	-
Vlad Țepeș	-	-	-	-	-	-

5.7. DOTĂRI TEHNICO-EDILITARE PE LOCALITĂȚI (la sfârșitul anului 2019)

-km-

	Lungimea totală simplă:		Lungimea străzilor orășenești	
	a rețelei de distribuție a apei	a rețelei de canalizare	Total	din care: modernizate
Total județ	1421,4	365,1	331	255
Municipii și orașe	270,0	233,3	331	255
Municipiul Călărași	143,8	154,6	151	147
Municipiul Oltenița	77,0	44,5	58	50
Oraș Budești	17,4	9,3	31	9
Oraș Fundulea	12,9	11,2	42	32
Oraș Lehliu Gară	18,9	13,7	49	17
Comune	1151,4	131,8	-	-
Alexandru Odobescu	22,3	-	-	-
Belciugatele	14,7	-	-	-
Borcea	46,0	-	-	-
Căscioarele	12,1	-	-	-
Chirnogi	42,0	23,0	-	-
Chiselet	15,5	-	-	-
Ciocănești	45,0	3,0	-	-
Crivăț	12,4	-	-	-
Curcani	18,9	-	-	-
Cuza Vodă	27,6	22,7	-	-
Dichiseni	18,6	-	-	-
Dor Mărunt	-	-	-	-
Dorobanțu	50,0	-	-	-
Dragalina	50,3	9,6	-	-
Dragoș - Vodă	33,0	-	-	-
Frâsinet	30,5	-	-	-
Frumușani	19,5	-	-	-
Fundeni	12,6	-	-	-
Gălbinași	12,0	-	-	-
Grădiștea	39,3	-	-	-
Gurbănești	13,9	-	-	-
Ileana	22,8	-	-	-
Independența	16,8	-	-	-
Jegălia	42,0	-	-	-
Lehliu	31,0	-	-	-
Luica	-	-	-	-
Lupșanu	17,0	-	-	-
Mânăstirea	36,0	8,0	-	-
Mitreni	30,8	-	-	-
Modelu	40,0	-	-	-
Nana	4,8	-	-	-
Nicolae Bălcescu	8,9	-	-	-
Perișoru	29,2	-	-	-
Plătărești	10,1	-	-	-
Radovanu	-	-	-	-
Roseți	31,6	8,9	-	-
Sărulești	21,3	-	-	-
Sohatu	4,0	-	-	-
Spanțov	32,4	-	-	-
Șoldanu	23,7	-	-	-
Ștefan cel Mare	19,0	25,0	-	-
Ștefan Vodă	20,0	-	-	-
Tămădău Mare	5,4	-	-	-
Ulmeni	23,0	-	-	-
Ulmu	14,0	-	-	-
Unirea	37,0	7,6	-	-
Vâlcelele	29,0	-	-	-
Valea Argovei	32,0	-	-	-
Vasilați	-	-	-	-
Vlad Țepeș	33,4	24,0	-	-