

CAPITOLUL

5

Locuințe și utilități publice

Cuprins tabele :	pag.
5.1. Fondul de locuințe, pe forme de proprietate (la sfârșitul anului)	63
5.2. Locuințe terminate	64
5.3. Activități privind utilitatea publică de interes local	65
Teritorial	
5.4. Fondul de locuințe pe localități, în anul 2023	66
5.5. Fondul de locuințe și suprafața locuibilă pe localități, la 31 decembrie 2023.....	67
5.6. Locuințe terminate pe localități, în anul 2023 – total.....	68
5.7. Dotări tehnico-edilitare pe localități (la sfârșitul anului 2023).....	69

Sursa datelor

Cercetări statistice:

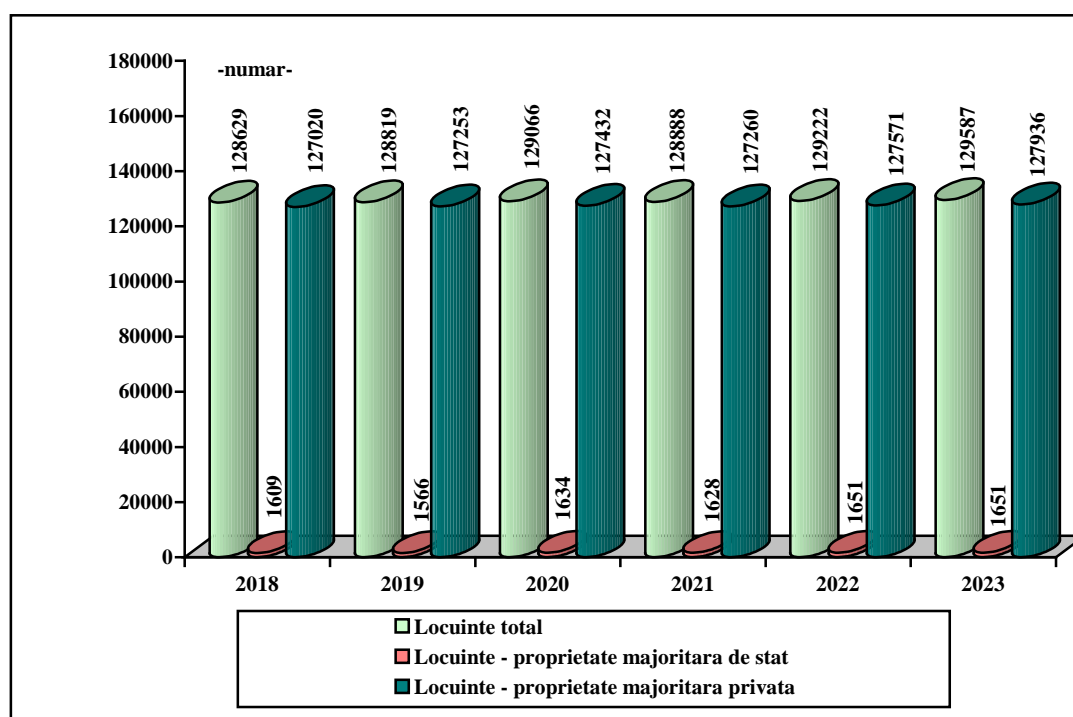
- Recensământul Populației și al Locuințelor-2011;
- Cercetarea statistică privind modificările fondului de locuințe ;
- Cercetarea statistică privind locuințele terminate ;
- Cercetări statistice privind alimentarea cu apă, canalizare publică și spații verzi, salubritatea și distribuția energiei termice, a gazelor naturale și alte cercetări statistice pentru domeniul edilitar.

Precizări metodologice

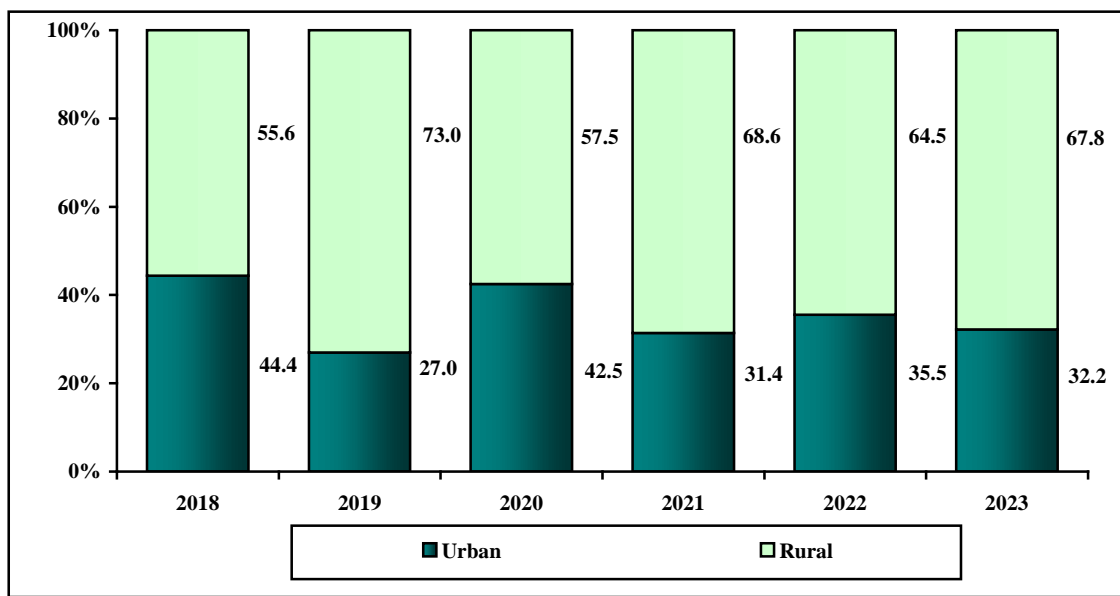
- **Fondul de locuințe** se determină pe baza datelor obținute la recensămintele populației și locuințelor și a modificărilor intervenite în cursul fiecărui an, respectiv:
 - intrările, reprezentând locuințele date în folosință (locuințe noi și spații cu altă destinație transformate în locuințe);
 - ieșirile, reprezentând demolările și schimbarea locuințelor în spații cu altă destinație.
- **Locuința** este construcția, formată din una sau mai multe camere de locuit situate la același nivel al clădirii sau la niveluri diferite, prevăzută, în general, cu dependințe (bucătărie, baie, etc.) sau cu alte spații de deservire, independentă din punct de vedere funcțional, având intrarea separată din casa scării, curte sau stradă și care a fost construită, transformată, sau amenajată în scopul de a fi folosită, în principiu, de o singură gospodărie.
- **Locuința terminată** în cursul unui an, este acea construcție care nu a existat anterior și ale cărei elemente, inclusiv fundația, s-au construit pentru prima dată, la care s-au realizat toate categoriile de lucrări, prevăzute în documentația de execuție fiind recepționată de beneficiar.
- **Camera de locuit** reprezintă o încăpere dintr-o locuință care servește pentru locuit, având suprafața de cel puțin 4 m², înălțimea de cel puțin 2 m pe cea mai mare parte a suprafeței sale și care primește lumină naturală fie direct prin ferestre și / sau uși exterioare, fie indirect, prin verande cu ajutorul ferestrelor și /sau ușilor, sau prin alte camere de locuit cu ajutorul glasvandurilor. Astfel, sunt considerate camere de locuit: dormitoarele, camerele de zi, holurile locuibile, încăperile cu dublă utilizare (din a căror suprafață, o parte este folosită pentru locuit) și de asemenea, alte încăperi destinate pentru locuit.
- **Suprafața(aria) construită desfășurată (totală)** reprezintă suma suprafețelor secțiunilor orizontale ale tuturor nivelurilor clădirii (subsol, parter, etaje și mansardă, exclusiv podurile circulabile sau necirculabile), delimitate de conturul exterior al pereților exteriori. Nu se cuprind suprafețele aferente treptelor exterioare, teraselor neacoperite, ariile curților interioare și exterioare de lumină sau de acces mai mari de 4m², subsolurile tehnice.
- **Suprafața (aria) utilă desfășurată (totală)** rezultă din suprafața construită desfășurată, din care se scade suprafața ocupată de pereți (exclusiv pereții amovibili).
- **Suprafața (aria) locuibilă desfășurată (totală)** reprezintă suma suprafețelor destinate pentru locuit a tuturor locuințelor sau spațiilor de locuit din clădire.
- **Fondul de locuințe** se grupează după forme de proprietate, astfel:
 - **proprietatea majoritar de stat** cuprinde locuințele aflate în proprietatea și gestiunea administrației publice centrale sau locale, a ministerelor, a unor unități din subordinea acestora, precum și locuințele aflate în proprietatea operatorilor economici cu capital social de stat peste 50%, inclusiv locuințele sociale;
 - **proprietatea majoritar privată** cuprinde locuințele aflate în proprietatea persoanelor fizice și a operatorilor economico-sociali cu capital privat, precum și locuințele aflate în proprietatea organizațiilor și asociațiilor cooperatiste (de producție, de consum și de credit), a organizațiilor și asociațiilor cu scop nelucrative (asociațiile profesionale ale scriitorilor, compozitorilor, partidele politice, sindicatele etc.), a cultelor religioase (așezăminte, parohii, unități mănăstirești etc.); se includ, de asemenea, și locuințele aflate în proprietatea operatorilor economici cu capital social privat peste 50%.

- **Transportul public local de pasageri** este transportul cu un vehicul rutier autorizat să desfășoare transport de pasageri, cu tramvaie și respectiv cu metroul, efectuat în interiorul zonei administrativ-teritoriale a unei localități, fără a depăși limitele acesteia.
- **Lungimea totală simplă a conductelor de canalizare** se referă la canalele (tuburile) prin care se colectează și se evacuează apele reziduale (menajere, industriale etc.) și a celor provenite din precipitații, de pe teritoriul localității cu canalizare publică, începând de la căminele de racordare a clădirilor cu instalații de canalizare și până la punctul de deversare a apelor reziduale într-un emisar natural.
- **Lungimea străzilor orășenești** exprimă lungimea străzilor amenajate în cuprinsul localității care asigură circulația între diverse părți ale acesteia, indiferent dacă au sau nu îmbrăcămînți.
- **Suprafața spațiilor verzi** se referă la suprafața spațiilor verzi amenajate sub formă de parcuri, grădini publice sau scuaruri publice, parcele cu pomi sau flori, păduri, cimitire, terenurile bazelor și amenajărilor sportive în cadrul perimetrelor construibile ale localităților.
- **Lungimea totală simplă a rețelei de distribuție a apei potabile** reprezintă lungimea tuburilor și conductelor instalate pe teritoriul localității respective, pentru transportul apei potabile de la conductele de aducțiune sau de la stațiile de pompare până la punctele de branșare a consumatorilor.
- **Apa potabilă distribuită consumatorilor** este cantitatea totală de apă potabilă livrată efectiv tuturor consumatorilor, populației și operatorilor economici, pentru nevoi productive și neproductive (casnice, băi publice, clădiri social-culturale și administrative, hoteluri, stropitul străzilor, spații verzi, etc) prin rețele de distribuție sau direct prin conducte de aducțiune; se determină cu ajutorul apometrelor instalate la consumatori, iar în lipsa acestora pe baza normelor de consum pașal.
- **Lungimea totală a conductelor de distribuție a gazelor naturale** se referă la totalitatea conductelor (din rețea și direct din conductele magistrale de transport) prin care se distribuie gaze la consumatorii dintr-o localitate, începând de la stațiile de reglare a presiunii și predare a gazelor de către furnizori până la punctele de branșare a consumatorilor.
- **Gazele naturale distribuite efectiv** reprezintă volumul total de gaze naturale livrate consumatorilor prin rețele de distribuție (inclusiv gazele naturale consumate de unitatea distribuitoare).
- **Transportul public local de pasageri** este transportul cu un vehicul rutier autorizat să desfășoare transport de pasageri, cu tramvaie și respectiv cu metroul, efectuat în interiorul zonei administrativ-teritoriale a unei localități, fără a depăși limitele acesteia.
- **Vehicule în inventar** se referă la vehiculele autorizate pentru transportul public local de pasageri înscrise în inventarul operatorilor, la sfârșitul anului de referință.

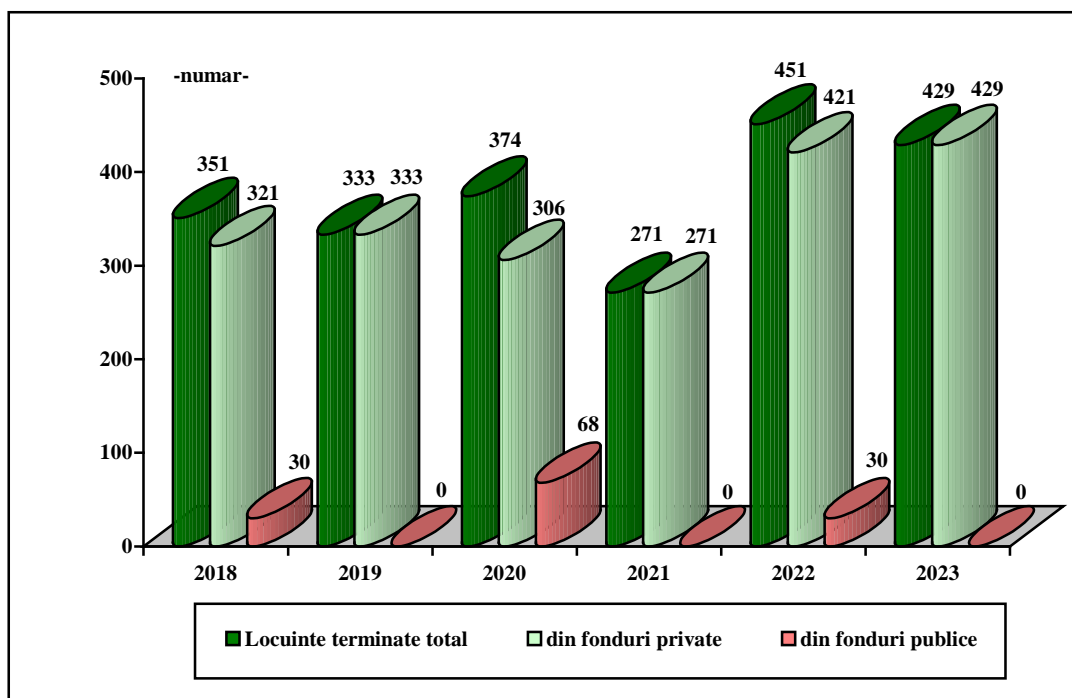
FONDUL DE LOCUINȚE, PE FORME DE PROPRIETATE
(la sfârșitul anului)



STRUCTURA LOCUINTELOR TERMINATE, PE MEDII
2018 - 2023



LOCUIŢE TERMINATE, PE SURSE DE FINANŢARE
2018 - 2023



5.1. FONDUL DE LOCUINȚE, PE FORME DE PROPRIETATE (la sfârșitul anului)

Anii/ Tipul proprietății	Total			din care: în municipii și orașe		
	Locuințe (număr)	Camere de locuit (număr)	Suprafață locuibilă (mp)	Locuințe (număr)	Camere de locuit (număr)	Suprafață locuibilă (mp)
2018						
Total	128629	378204	5177749	46995	125952	1944742
din care:						
- proprietate majoritară de stat	1609	2884	46511	1357	2291	38143
- proprietate majoritară privată	127020	375320	5131238	45638	123661	1906599
2019						
Total	128819	378972	5197172	46997	126015	1948468
din care:						
- proprietate majoritară de stat	1566	2795	45175	1314	2202	36807
- proprietate majoritară privată	127253	376177	5151997	45683	123813	1911661
2020						
Total	129066	379847	5219305	47094	126337	1958348
din care:						
- proprietate majoritară de stat	1634	2945	48516	1382	2352	40148
- proprietate majoritară privată	127432	376902	5170789	45712	123985	1918200
2021						
Total	128888	379415	5221501	47123	126491	1963138
din care:						
- proprietate majoritară de stat	1628	2930	48335	1381	2350	40126
- proprietate majoritară privată	127260	376485	5173166	45742	124141	1923012
2022						
Total	129222	380416	5244889	47232	126719	1971639
din care:						
- proprietate majoritară de stat	1651	2978	49373	1404	2398	41164
- proprietate majoritară privată	127571	377438	5195516	45828	124321	1930475
2023						
Total	129587	381781	5275453	47347	127194	1983713
din care:						
- proprietate majoritară de stat	1651	2978	49373	1404	2398	41164
- proprietate majoritară privată	127936	378803	5226080	45943	124796	1942549

5.2. LOCUINȚE TERMINATE

	U.M.	2018	2019	2020	2021	2022	2023
Locuințe terminate – total ¹⁾	nr.	351	333	374	271	451	429
Suprafața construită	mp.	49954	51220	55103	42734	64854	70319
Suprafața utilă	mp.	38655	40126	42193	33029	49196	54751
Suprafața locuibilă	mp.	24632	24999	26849	20291	29427	33391
din care:							
În municipii și orașe	nr.	156	90	159	85	160	138
Suprafața construită	mp.	22378	14058	23679	14710	26931	24929
Suprafața utilă	mp.	16857	10866	17663	11475	20325	19416
Suprafața locuibilă	mp.	11451	7088	12111	7214	12395	13125
Locuințe construite din fonduri publice - total	nr.	30	-	68	-	30	-
Suprafața construită	mp.	2705	-	6243	-	2528	-
Suprafața utilă	mp.	1697	-	3987	-	1623	-
Suprafața locuibilă	mp.	1412	-	3341	-	1188	-
din care:							
Locuințe din donații pentru sinistrați – din surse bugetare	nr.	-	-	-	-	-	-
Suprafața construită	mp.	-	-	-	-	-	-
Suprafața utilă	mp.	-	-	-	-	-	-
Suprafața locuibilă	mp.	-	-	-	-	-	-
În municipii și orașe	nr.	30	-	68	-	30	-
Suprafața construită	mp.	2705	-	6243	-	2528	-
Suprafața utilă	mp.	1697	-	3987	-	1623	-
Suprafața locuibilă	mp.	1412	-	3341	-	1188	-
Locuințe construite din fonduri private - total	nr.	321	333	306	271	421	429
Suprafața construită	mp.	47249	51220	48860	42734	62326	70319
Suprafața utilă	mp.	36958	40126	38206	33029	47573	54751
Suprafața locuibilă	mp.	23220	24999	23508	20291	28239	33391
din care:							
În municipii și orașe	nr.	126	90	91	85	130	138
Suprafața construită	mp.	19673	14058	17436	14710	24403	24929
Suprafața utilă	mp.	15160	10866	13676	11475	18702	19416
Suprafața locuibilă	mp.	10039	7088	8770	7214	11207	13125
Din total locuințe terminate							
- cu 1 cameră	nr.	13	7	20	7	16	6
- cu 2 camere	nr.	86	48	62	33	66	52
- cu 3 camere	nr.	122	122	151	98	185	161
- cu 4 camere	nr.	64	92	73	77	126	129
- cu 5 camere și peste	nr.	66	64	68	56	58	81

¹⁾ cuprinde toate fondurile de finanțare ;

5.3. ACTIVITĂȚI PRIVIND UTILITATEA PUBLICĂ DE INTERES LOCAL

	U.M.	2018	2019	2020	2021	2022	2023
Străzi orășenești și spații verzi							
Lungimea străzilor orășenești	km	331	331	332	332	332	332
din care: modernizate	km	252	255	256	256	256	256
Suprafața spațiilor verzi din municipii și orașe	ha	307	319	319	319	319	320
Alimentarea cu apă și canalizarea							
Localități ¹⁾ cu rețea de distribuție a apei	nr.	50	51	51	51	52	52
din care: municipii și orașe	nr.	5	5	5	5	5	5
Lungimea totală simplă a rețelei de distribuție a apei	km	1403,3	1421,4	1462,4	1484,1	1577,9	1625,5
din care: municipii și orașe	km	270,0	270,0	293,0	310,2	310,2	317,7
Apă potabilă distribuită	mii mc.	9750	9359	9500	9496	9908	10469
din care: pentru uz casnic	mii mc.	8112	7803	7956	7974	8340	8970
Localități ¹⁾ cu canalizare publică	nr.	13	14	15	15	19	21
din care: municipii și orașe	nr.	5	5	5	5	5	5
Lungimea totală simplă a conductelor de canalizare	km	354,4	365,1	383,5	410,1	476,9	529,1
Distribuirea gazelor							
Localități în care se distribuie gaze	nr.	13	14	14	13	16	17
orașe cu rețea de distribuție	nr.	4	4	4	4	5	5
Lung totală simplă a rețelei de gaze	km	316,3	317,7	333,2	336,4	433,5	462,4
Gaze distribuite	mii mc.	63872	64948	64334	71331	61124	61290
din care: pentru uz casnic	mii mc.	23989	25319	26615	27063	25482	25233
Transportul urban de călători							
Numărul orașelor cu transport urban de călători (autobuze)	nr.	1	1	1	1	1	1
Numărul vehiculelor din inventar							
- autobuze și microbuze	nr.	15	15	16	16	16	16
Călători transportați							
- autobuze și microbuze	mii căl.	2142	1929	534	571	605	565

¹⁾ Municipii, orașe și comune

5.4. FONDUL DE LOCUINȚE PE LOCALITĂȚI, ÎN ANUL 2023

-număr-

Mediu Localitate	Existent la 31.XII.2023	din care : construcții noi	pe forme de proprietate :	
			majoritar privată	majoritară de stat
Total județ	129587	429	127936	1651
Municipii și orașe	47347	138	45943	1404
Municipiul Călărași	28873	83	27794	1079
Municipiul Oltenița	10210	31	9991	219
Oraș Budești	2863	4	2861	2
Oraș Fundulea	2815	12	2713	102
Oraș Lehliu Gară	2586	8	2584	2
Comune	82240	291	81993	247
Alexandru Odobescu	1406	3	1406	-
Belciugatele	1347	7	1343	4
Borcea	2847	-	2802	45
Căscioarele	769	1	769	-
Chirnogi	2521	-	2521	-
Chiselet	1464	1	1463	1
Ciocănești	2016	7	2013	3
Crivăț	1060	8	1059	1
Curcani	1869	2	1869	-
Cuza Vodă	2102	17	2102	-
Dichiseni	745	8	744	1
Dor Mărunt	2947	2	2941	6
Dorobanțu	1676	3	1671	5
Dragalina	3105	5	3101	4
Dragoș - Vodă	1328	7	1326	2
Frâsinet	1063	5	1062	1
Frumușani	2659	30	2659	-
Fundeni	2081	9	2079	2
Gălbinași	1146	-	1144	2
Grădiștea	2210	10	2208	2
Gurbănești	909	1	909	-
Ileana	1801	4	1799	2
Independența	1564	6	1563	1
Jegălia	1717	13	1708	9
Lehliu	1156	-	1156	-
Luica	978	-	975	3
Lupșanu	1811	5	1811	-
Mănăstirea	2308	3	2298	10
Mitreni	1672	-	1671	1
Modelu	3074	31	3074	-
Nana	1042	2	1042	-
Nicolae Bălcescu	893	2	887	6
Perișoru	1864	3	1782	82
Plătărești	1722	5	1721	1
Radovanu	2240	7	2240	-
Roseți	1889	14	1886	3
Sărulești	1327	23	1312	15
Sohatu	1793	1	1781	12
Șoldanu	1395	7	1395	-
Spanțov	1644	1	1644	-
Ștefan cel Mare	1276	1	1276	-
Ștefan Vodă	914	5	912	2
Tămădău Mare	1391	8	1390	1
Ulmeni	1700	2	1699	1
Ulmu	1017	2	1014	3
Unirea	1178	6	1175	3
Vâlcelele	1022	4	1018	4
Valea Argovei	1338	3	1329	9
Vasilați	1942	7	1942	-
Vlad Țepeș	1302	-	1302	-

5.5. FONDUL DE LOCUINȚE ȘI SUPRAFAȚA LOCUIBILĂ PE LOCALITĂȚI, LA 31 DECEMBRIE 2023

Mediu Localitate	Total		din care: proprietate majoritar privată	
	Locuințe - nr -	Suprafața locuibilă - mii mp -	Locuințe - nr -	Suprafața locuibilă - mii mp -
Total județ	129587	5275,5	127936	5226,1
Municipii și orașe	47347	1983,6	45943	1942,6
Municipiul Călărași	28873	1191,4	27794	1159,7
Municipiul Oltenița	10210	415,0	9991	408,4
Oraș Budești	2863	134,6	2861	134,5
Oraș Fundulea	2815	132,3	2713	129,8
Oraș Lehliu Gară	2586	110,3	2584	110,2
Comune	82240	3291,9	81993	3283,5
Alexandru Odobescu	1406	51,7	1406	51,7
Belciugatele	1347	70,3	1343	70,2
Borcea	2847	120,6	2802	119,2
Căscioarele	769	29,8	769	29,8
Chirnogi	2521	108,4	2521	108,4
Chiselet	1464	50,5	1463	50,5
Ciocănești	2016	89,4	2013	89,3
Crivăț	1060	38,6	1059	38,6
Curcani	1869	80,3	1869	80,3
Cuza Vodă	2102	78,7	2102	78,7
Dichiseni	745	32,4	744	32,4
Dor Mărunt	2947	110,9	2941	110,7
Dorobanțu	1676	71,1	1671	70,9
Dragalina	3105	118,8	3101	118,7
Dragoș - Vodă	1328	43,8	1326	43,7
Frâsinet	1063	32,0	1062	31,9
Frumușani	2659	173,6	2659	173,6
Fundeni	2081	91,2	2079	91,0
Gălbinași	1146	54,0	1144	53,9
Grădiștea	2210	95,4	2208	95,4
Gurbănești	909	32,5	909	32,5
Ileana	1801	57,3	1799	57,2
Independența	1564	60,5	1563	60,4
Jegălia	1717	73,6	1708	73,3
Lehliu	1156	45,7	1156	45,7
Luica	978	31,9	975	31,8
Lupșanu	1811	57,7	1811	57,7
Mănăstirea	2308	83,4	2298	83,0
Mitreni	1672	62,1	1671	62,1
Modelu	3074	149,3	3074	149,3
Nana	1042	48,7	1042	48,7
Nicolae Bălcescu	893	29,1	887	28,9
Perișoru	1864	86,9	1782	84,1
Plătărești	1722	66,9	1721	66,9
Radovanu	2240	70,3	2240	70,3
Roseți	1889	80,4	1886	80,3
Sărulești	1327	54,4	1312	53,9
Sohatu	1793	59,7	1781	59,3
Șoldanu	1395	47,7	1395	47,7
Spanțov	1644	61,0	1644	61,0
Ștefan cel Mare	1276	48,3	1276	48,3
Ștefan Vodă	914	29,7	912	29,7
Tămădău Mare	1391	57,4	1390	57,3
Ulmeni	1700	71,9	1699	71,8
Ulmu	1017	33,2	1014	33,1
Unirea	1178	55,8	1175	55,7
Vâlcelele	1022	33,9	1018	33,7
Valea Argovei	1338	50,0	1329	49,8
Vasilați	1942	68,9	1942	68,9
Vlad Țepeș	1302	42,2	1302	42,2

5.6 LOCUINȚE TERMINATE PE LOCALITĂȚI, ÎN ANUL 2023 – TOTAL

Mediu Localitate	Locuințe - nr -	din care: proprietate majoritar privată	Camere de locuit - nr -	Suprafața - mp.		
				Construită	Utilă	Locuibilă
Total județ	429	429	1554	70319	54751	33391
Municipii și orașe	138	138	550	24929	19416	13125
Municipiul Călărași	83	83	321	15058	11706	7272
Municipiul Oltenița	31	31	131	5703	4562	3812
Oraș Budești	4	4	19	818	617	375
Oraș Fundulea	12	12	40	1837	1315	787
Oraș Lehliu Gară	8	8	39	1513	1216	879
Comune	291	291	1004	45390	35335	20266
Alexandru Odobescu	3	3	9	463	329	228
Belciugatele	7	7	20	733	595	324
Borcea	-	-	-	-	-	-
Căscioarele	1	1	4	107	77	59
Chirnogi	-	-	-	-	-	-
Chiselet	1	1	4	173	144	74
Ciocănești	7	7	34	1352	1056	656
Crivăț	8	8	33	1633	1270	743
Curcani	2	2	8	285	214	157
Cuza Vodă	17	17	55	2564	1989	1107
Dichiseni	8	8	35	1560	1284	714
Dor Mărunt	2	2	12	626	509	191
Dorobanțu	3	3	9	394	294	154
Dragalina	5	5	15	1100	874	390
Dragoș - Vodă	7	7	27	898	729	462
Frăsinet	5	5	16	623	539	296
Frumușani	30	30	97	5703	4445	2779
Fundeni	9	9	30	1289	964	542
Gălbinași	-	-	-	-	-	-
Grădiștea	10	10	30	1708	1219	671
Gurbănești	1	1	3	60	40	30
Ileana	4	4	14	929	763	315
Independența	6	6	20	903	717	486
Jegălia	13	13	47	2286	1789	911
Lehliu	-	-	-	-	-	-
Luica	-	-	-	-	-	-
Lupșanu	5	5	18	609	374	225
Mânăstirea	3	3	11	417	331	227
Mitreni	-	-	-	-	-	-
Modelu	31	31	106	4102	3154	1813
Nana	2	2	11	448	356	258
Nicolae Bălcescu	2	2	4	132	108	76
Perișoru	3	3	12	511	433	212
Plătărești	5	5	19	644	485	409
Radovanu	7	7	24	1103	874	404
Roseți	14	14	50	2056	1623	971
Sărulești	23	23	70	3370	2584	1446
Sohatu	1	1	5	290	232	99
Șoldanu	7	7	21	878	732	342
Spanțov	1	1	3	156	115	64
Ștefan cel Mare	1	1	4	244	150	74
Ștefan Vodă	5	5	14	542	427	252
Tămădău Mare	8	8	22	857	679	469
Ulmeni	2	2	9	359	298	146
Ulmu	2	2	8	295	216	134
Unirea	6	6	23	980	757	429
Vâlcelele	4	4	14	630	515	261
Valea Argovei	3	3	12	463	362	243
Vasilați	7	7	22	915	690	423
Vlad Țepeș	-	-	-	-	-	-

5.7. DOTĂRI TEHNICO-EDILITARE PE LOCALITĂȚI (la sfârșitul anului 2023)

-km-

	Lungimea totală simplă:		Lungimea străzilor orășenești	
	a rețelei de distribuție a apei	a rețelei de canalizare	Total	din care: modernizate
Total județ	1625,5	529,1	332	256
Municipii și orașe	317,7	251,0	332	256
Municipiul Călărași	158,7	153,3	151	147
Municipiul Oltenița	75,1	48,3	59	51
Oraș Budești	16,2	8,7	31	9
Oraș Fundulea	23,2	10,2	42	32
Oraș Lehliu Gară	44,5	30,5	49	17
Comune	1307,8	278,1	-	-
Alexandru Odobescu	22,3	-	-	-
Belciugatele	23,1	-	-	-
Borcea	47,0	-	-	-
Căscioarele	14,1	-	-	-
Chirnogi	46,4	23,0	-	-
Chiselet	15,5	-	-	-
Ciocănești	45,0	2,7	-	-
Crivăț	13,4	-	-	-
Curcani	21,2	-	-	-
Cuza Vodă	32,0	29,8	-	-
Dichiseni	18,6	-	-	-
Dor Mărunt	-	-	-	-
Dorobanțu	49,8	-	-	-
Dragalina	62,1	18,7	-	-
Dragoș - Vodă	33,5	-	-	-
Frâsinet	30,5	-	-	-
Frumușani	19,5	-	-	-
Fundeni	16,0	-	-	-
Gălbinași	20,0	-	-	-
Grădiștea	52,1	-	-	-
Gurbănești	8,6	-	-	-
Ileana	22,3	-	-	-
Independența	16,8	-	-	-
Jegălia	41,9	10,1	-	-
Lehliu	31,0	-	-	-
Luica	-	-	-	-
Lupșanu	40,7	-	-	-
Mânăstirea	36,0	14,0	-	-
Mitreni	30,9	12,0	-	-
Modelu	40,0	16,5	-	-
Nana	4,8	-	-	-
Nicolae Bălcescu	8,9	-	-	-
Perișoru	29,2	-	-	-
Plătărești	30,7	21,0	-	-
Radovanu	54,3	23,0	-	-
Roseți	31,6	18,5	-	-
Sărulești	24,6	-	-	-
Sohatu	4,0	-	-	-
Spanțov	30,0	10,1	-	-
Șoldanu	23,7	-	-	-
Ștefan cel Mare	20,0	25,1	-	-
Ștefan Vodă	20,0	-	-	-
Tămădău Mare	5,4	-	-	-
Ulmeni	25,0	17,5	-	-
Ulmu	14,0	-	-	-
Unirea	37,0	7,6	-	-
Vâlcelele	29,0	-	-	-
Valea Argovei	32,0	-	-	-
Vasilați	-	-	-	-
Vlad Țepeș	33,3	28,5	-	-